

1Yocto

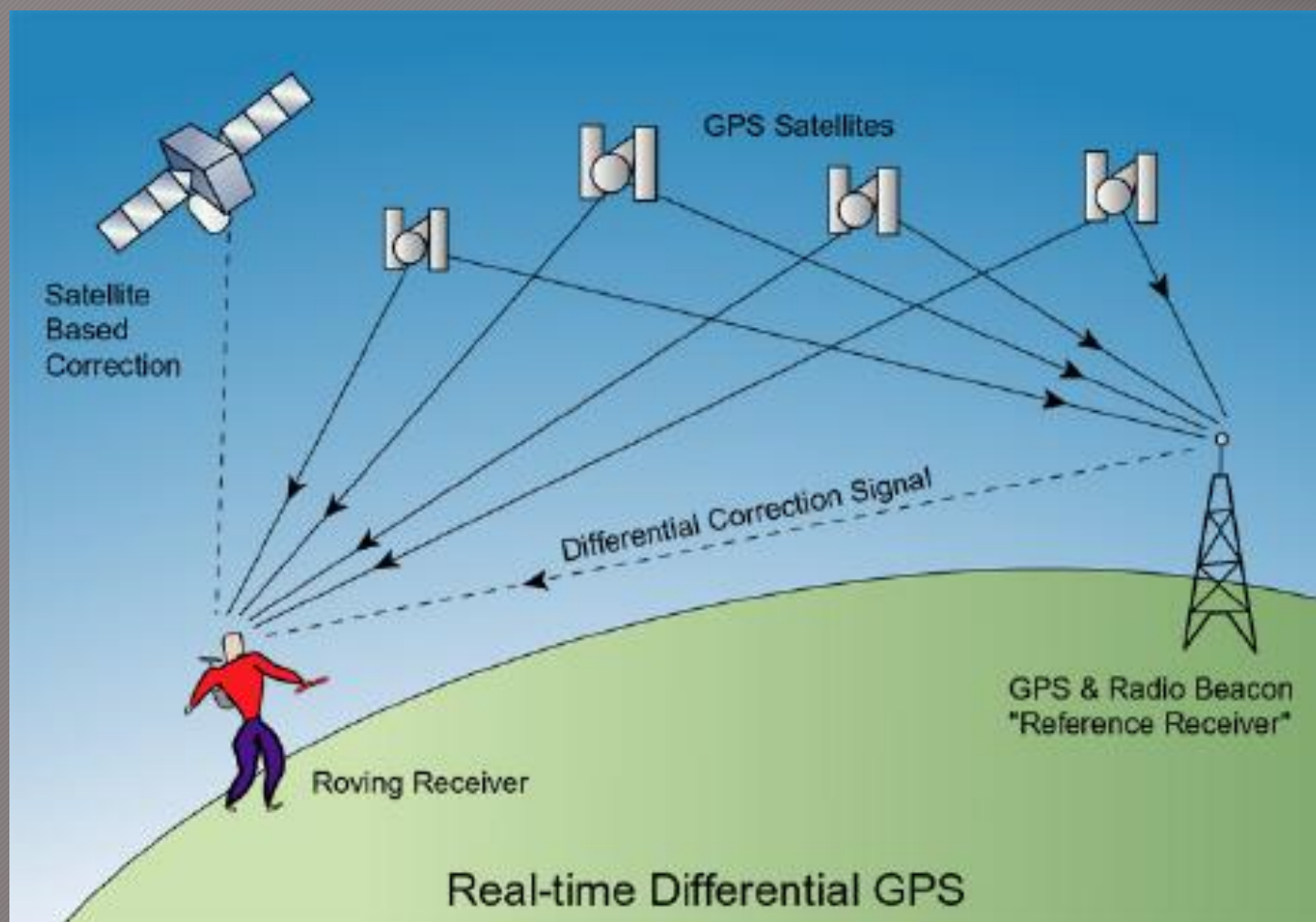
RTK - ползи, приложения и предимства



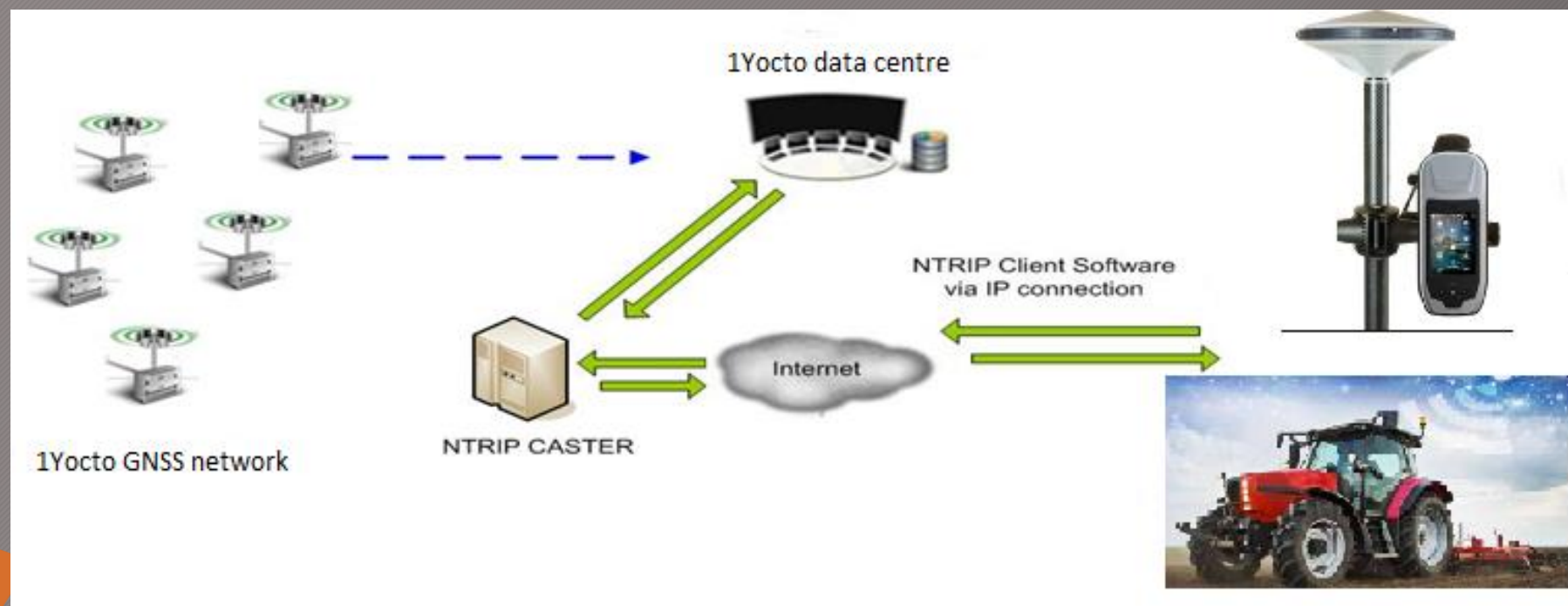
История на GNSS

- NAVSTAR
- Геодезически цели
- RTK
- RTK Мрежи
- RTK мрежи в България

Диференциални корекции



Какво е GNSS мрежа?



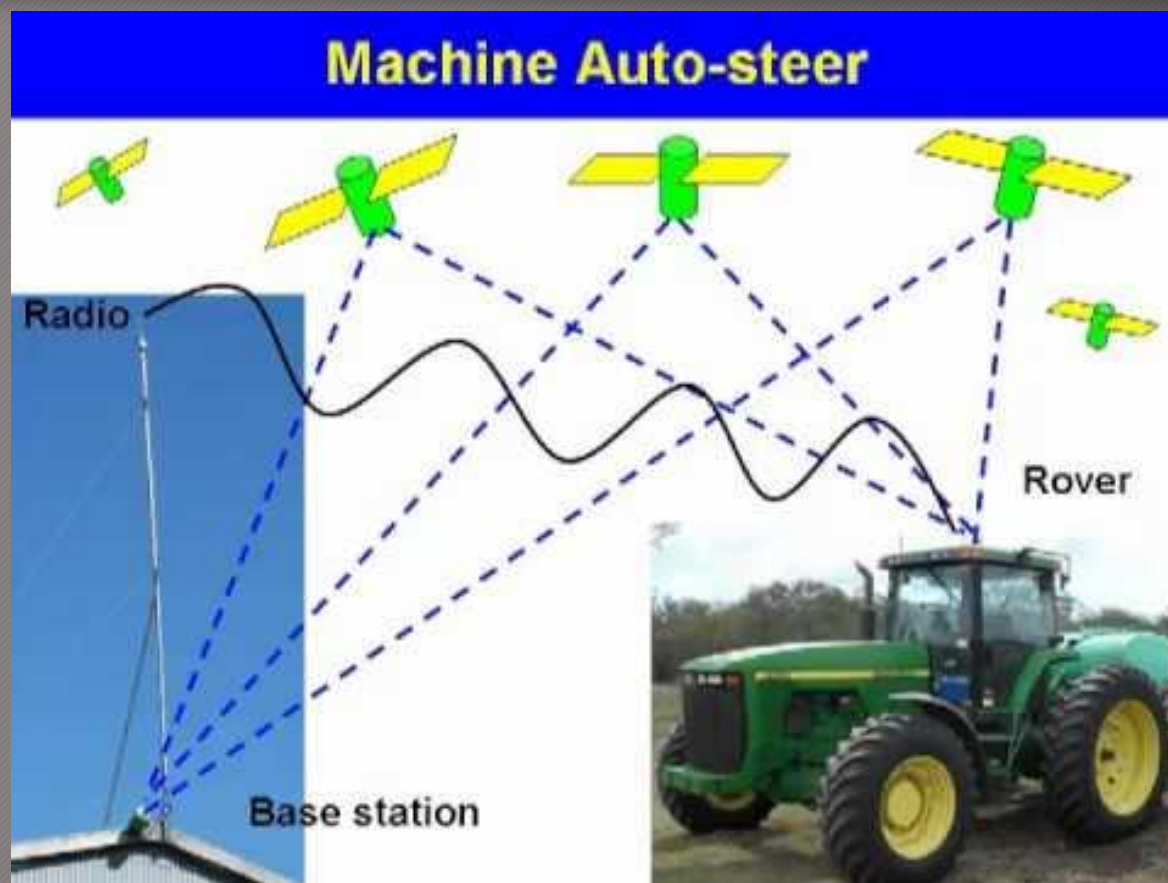
Къде се използва?

- Геодезия
- Фотограмметрия
- Селско стопанство
- Управление на имоти
- Автономни автомобили
- Автоматизирано приземяване на самолети
- Железопътен транспорт

Геодезия и ГИС



Селско стопанство



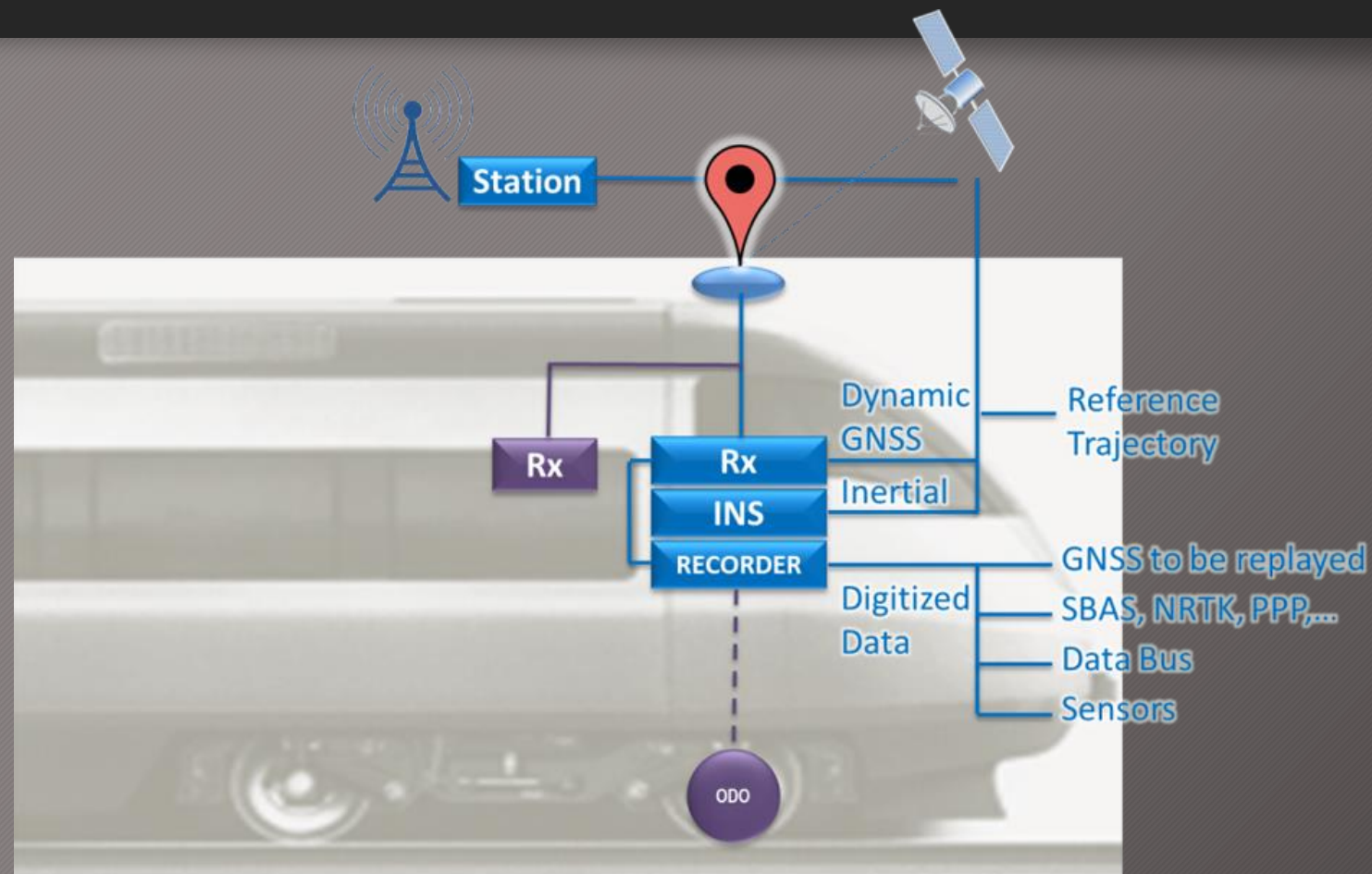
Автономни автомобили



Въздухоплаване



Ж.п. транспорт



Train equipped with GNSS instruments

1Уосто

- 42 станции разположени на територията на България
- GPS, Glonass, Galileo, BDS в София, Пловдив, Бургаски регион
- 24 часова поддръжка
- Индивидуално отношение



Абонаменти

- 10, 30 и 60 часов предплатен абонамент
- 1, 3, 6 и 12 месеца неограничен
- Гъвкавост



Благодаря Ви за вниманието!

